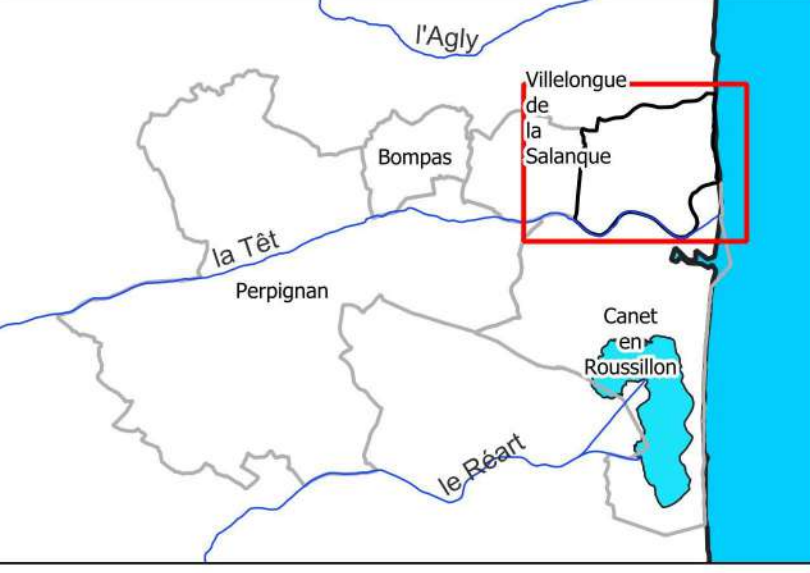


**Plan de Prévention du Risque Inondation
de la commune de Sainte-Marie-la-Mer**


**Règlement graphique
Carte du zonage réglementaire
Sainte-Marie-la-Mer
Mars 2025**





- Zonage réglementaire**


 - zone verte
 - zone bleu clair
 - zone bleue
 - zone orange clair
 - zone orange
 - zone rouge
 - zone grenat
 - zone orange hachuré
 - zone grenat hachuré
 - zone violette


Limites d'urbanisation

 - Centres urbains
 - Péri-mètre urbain
-  Parcelles cadastrales

 Bâti

 Limite communale

 Uil mineur et surface en eau

 Digues ou remblais d'infrastructure classés au titre de la sécurité des ouvrages hydrauliques (décret n°2007-1735 du 11/12/2007)
- Approuvé par arrêté préfectoral**
N° 2025-158 du 09 octobre 2025